



Il Prefetto della Provincia di Bergamo

Prot. 87195/2021 Area III

VISTA l'istanza pervenuta in data 25 ottobre 2021, dal Direttore Generale della Società ACI Sport SpA, con sede in Roma via Solferino 32, e con sede operativa in Monza – Autodromo Nazionale – via Vedano 5, che chiede la sospensione della circolazione con chiusura totale al traffico, per lo svolgimento della manifestazione denominata "FORUM8 ACI RALLY MONZA 2021", prevista per i giorni 19 e 20 novembre 2021 secondo il programma presentato ed allegato alla presente;

VISTI gli artt. 6, 7 e 9 del Codice della strada;

VISTA la circolare n.555/OP/0001991/2017/1 del 7 giugno 2017 del Capo della Polizia;

VISTA la circolare n.0011464 del 19 giugno 2017 del Ministero dell'Interno-Dipartimento dei Vigili del Fuoco, del Soccorso Pubblico e della Difesa Civile, ad oggetto: "Manifestazioni pubbliche. Indicazioni di carattere tecnico in merito per esigenze di viabilità";

VISTA la nota circolare n.0006211 del 30 gennaio 2018 dell'Area III bis di questa Prefettura;

VISTO il nulla-osta n.7629 del 11.11.2021 rilasciato dal Ministero delle Infrastrutture e della Mobilità Sostenibili;

VISTA l'autorizzazione n. 64935 del 15.11.2021 rilasciata dalla Provincia di Bergamo;

RITENUTO opportuno, per motivi di esigenze di viabilità e di pubblica incolumità, chiudere al traffico ordinario le strade interessate dalla manifestazione;

VISTO il decreto prefettizio n. 30145 del 12 aprile 2021 con il quale il Prefetto di Bergamo ha conferito al dott. Domenico Marino la reggenza dell'incarico dell'Area III "Applicazione del sistema sanzionatorio, affari legali, contenzioso e rappresentanza in giudizio;

ORDINA

CHIUSURA PERCORSO

Prove Speciali 1 • 3 "Gerosa 1 e Gerosa 2" di Km 11,090

giorno venerdì 19 novembre 2021 dalle ore 05,01 alle ore 13,20

- P.S. 1 GEROSA 1
- P.S. 3 GEROSA 2

sviluppo del percorso:

- da: SP24 della Provincia di Bergamo, 1,5 km dopo la località Unizzi Chignolo, nel Comune di Val Brembilla
- a: località Madonna della Salute, nel Comune di Val Brembilla

Enti proprietari delle strade percorse (distanze riferite allo sviluppo delle Prove Speciali):

- dal Km. 0,000 al Km. 4,750: SP24 della Provincia di Bergamo, nel Comune di Val Brembilla
- dal Km. 4,750 al Km. 7,560: Strada Comunale del Comune di Val Brembilla
- dal Km. 7,560 al Km. 7,620: Strada Comunale del Comune di Blello
- dal Km. 7,620 al Km. 8,310: Strada Comunale del Comune di Val Brembilla
- dal Km. 8,310 al Km. 10,140: SP17 della Provincia di Bergamo, nel Comune di Blello
- dal Km. 10,140 al Km. 11,090: SP17 della Provincia di Bergamo, nel Comune di Val Brembilla

CHIUSURA PERCORSO

Prove Speciali 2 • 4 "Costa Valle Imagna 1 e Costa Valle Imagna 2" di Km 22,170

giorno venerdì 19 novembre 2021 dalle ore 05,46 alle ore 14,08

- P.S. 2 COSTA VALLE IMAGNA 1
- P.S. 4 COSTA VALLE IMAGNA 2

sviluppo del percorso:

- da: località Terme nel Comune di Sant'Omobono Terme
- a: SP178 della Provincia di Bergamo, località Torre Dè Busi (incrocio Via Matteotti/Via Torre/Via Roma)

Enti proprietari delle strade percorse (distanze riferite allo sviluppo delle Prove Speciali):

- dal Km. 0,000 al Km. 0,050: Strada Comunale del Comune di Sant'Omobono Terme
- dal Km. 0,050 al Km. 6,110: SP22 della Provincia di Bergamo, nel Comune di Sant'Omobono Terme.
- dal Km. 6,110 al Km. 11,080: SP22 della Provincia di Bergamo, nel Comune di Costa Valle Imagna
- dal Km. 11,080 al Km. 11,320: SP22 della Provincia di Bergamo, nel Comune di Roncola
- dal Km. 11,320 al Km. 11,540: SP22 della Provincia di Bergamo, nel Comune di Costa Valle Imagna
- dal Km. 11,540 al Km. 22,170: SP179 della Provincia di Bergamo, nel Comune di Torre Dè Busi

Prove Speciali 8 • 10 “San Fermo 1 e San Fermo 2” di Km 14,800

giorno sabato 20 novembre 2021 dalle ore 05,08 alle ore 14,08

- P.S. 8 SAN FERMO 1
- P.S. 10 SAN FERMO 2

sviluppo del percorso:

- **da:** SP79 della Provincia di Bergamo, nel Comune di Adrara San Rocco
- **a:** SP79 nel Comune di Grone

Enti proprietari delle strade percorse (distanze riferite allo sviluppo delle Prove Speciali):

- dal Km. 0,000 al Km. 5,940: SP79 della Provincia di Bergamo, nel Comune di Adrara San Rocco
- dal Km. 45+940 al Km. 8,000: SP79 della Provincia di Bergamo, nel Comune di Adrara San Martino
- dal Km. 8,000 al Km. 14,800: SP79 della Provincia di Bergamo, nel Comune di Grone

Prove Speciali 9 • 11 “Selvino 1 e Selvino 2” di Km 25,060

giorno sabato 20 novembre 2021 dalle ore 06,08 alle ore 15,08

- P.S. 9 SELVINO 1
- P.S. 11 SELVINO 2

sviluppo del percorso:

- **da:** SP36 della Provincia di Bergamo, località San Vito nel Comune di Nembro
- **a:** località Ola, nel Comune di Cornalba

Enti proprietari delle strade percorse (distanze riferite allo sviluppo delle Prove Speciali):

- dal Km. 0,000 al Km. 5,490: SP36 della Provincia di Bergamo, nel Comune di Nembro
- dal Km. 5,490 al Km. 6,950: SP36 della Provincia di Bergamo, nel Comune di Selvino
- dal Km. 6,950 al Km. 8,400: Strada Comunale del Comune di Selvino
- dal Km. 8,400 al Km. 9,180: Strada Comunale del Comune di Nembro
- dal Km. 9,180 al Km. 9,420: Strada Comunale del Comune di Algua
- dal km. 9,420 al km. 10,270: Strada Comunale del Comune di Zogno
- dal km. 10,270 al km. 10,400: Strada Comunale del Comune di Algua
- dal km. 10,400 al km. 10,680: Strada Comunale del Comune di Zogno
- dal km. 10,680 al km. 14,980: Strada Comunale del Comune di Algua
- dal km. 14,980 al km. 15,890: SP28 della Provincia di Bergamo, nel Comune di Algua
- dal Km. 15,890 al Km. 16,860: SP28 della Provincia di Bergamo, nel Comune di Costa Serina
- dal Km. 16,860 al Km. 20,890: Strade Comunali del Comune di Costa Serina
- dal Km. 20,890 al Km. 23,710: Strade Comunali del Comune di Costa Serina
- dal Km. 23,710 al Km. 24,560: SP31 della Provincia di Bergamo, nel Comune di Cornalba
- dal Km. 24,560 al Km. 25,060: Strade Comunali del Comune di Cornalba

con congruo anticipo rispetto al programma di gara, la sospensione della circolazione con chiusura totale al traffico, in entrambi i sensi di marcia, per lo svolgimento della manifestazione sportiva denominata “FORUM8 ACI RALLY MONZA 2021”, come da richiesta allegata al presente provvedimento, nonché sulla scorta delle eventuali limitazioni e prescrizioni dettate dalla Provincia di Bergamo nella propria autorizzazione.

La presente ordinanza, invero, è subordinata all'assenza del rilascio di pareri ostativi espressi dalla Questura di Bergamo, dal Comando dei Carabinieri di Bergamo e dalla Polizia Stradale di Bergamo. Si soggiunge, altresì, che il presente provvedimento è subordinato, in attuazione della Direttiva del Capo della Polizia del 7 giugno 2017, agli adempimenti in merito alla safety di competenza degli organizzatori e dei Comuni interessati e comunque fatte salve le eventuali determinazioni che l'Autorità di P.S. riterrà di adottare in merito all'evento.

Il traffico veicolare sarà deviato secondo i percorsi individuati dall'ente organizzatore e/o dai Comuni interessati.

Ad ogni modo, dovrà comunque essere garantito il transito dei mezzi di soccorso in servizio d'urgenza.

Il presente provvedimento è sempre revocabile per motivi di ordine e sicurezza pubblica o per l'inosservanza delle disposizioni e prescrizioni indicate nella sopra richiamata autorizzazione della Provincia di Bergamo.

A cura degli organizzatori, previa intesa con i Comuni interessati, sarà data la più ampia diffusione del presente provvedimento, per la cui esecuzione sono incaricati le Polizie Locali nonché gli Ufficiali ed Agenti della Forza Pubblica, secondo le direttive impartite dal Questore di Bergamo, fermi restando gli oneri di cui alla legge n.96 del 21 giugno 2017.

Bergamo, 16 novembre 2021

Il presente provvedimento è pubblicato sul sito della Prefettura di Bergamo.

Lc/
a

p. Il Prefetto
Il Viceprefetto aggiunto
Marino

MITTENTE:

ACI Sport SpA

Autodromo Nazionale Monza
Via Vedano,5 - 20900 MONZA
tel. +39 039 24821
acirallymonza@legalmail.it

Monza, 25 ottobre 2021

Alla Provincia di Bergamo

Settore Viabilità, Edilizia, Trasporti e Gestione del territorio
SERVIZIO PATRIMONIO, ESPROPRI E CONCESSIONI
Via Sora, 4
24121 - BERGAMO
protocollo@pec.provincia.bergamo.it

All'ANAS di Milano

anas.lombardia@postacert.stradeanas.it

Alla Prefettura di Bergamo

protocollo.prefbg@pec.interno.it

Alla Questura di Bergamo

urp.quest.bg@pecps.poliziadistato.it

Al Comando di Polizia stradale di Bergamo

sezpolstrada.bg@pecps.poliziadistato.it

Al Comando Provinciale Carabinieri di Bergamo

tbq28596@pec.carabinieri.it

Ai Comuni interessati da Prove Speciali:

Adrara San Martino

protocollo.comune.adraranmartino@pec.regione.lombardia.it

Adrara San Rocco

comune.adraranrocco.bg@pec.it

Algua

comune.algua@pec.regione.lombardia.it

Blello

comune.blello@pec.regione.lombardia.it

Cornalba

comune.cornalba@pec.regione.lombardia.it

Costa Serina

comune.costaserina@legalmail.it

Costa Valle Imagna

protocollo.comune.costavalleilagna.bg@pec.it

Grone

comune.grone@pec.regione.lombardia.it

Nembro

comunenembro@legalmail.it

Roncola

comune.roncola@pec.regione.lombardia.it

Sant'Omobono Terme

s.omobono.termes@legalmail.it

Selvino

protocollo@pec.comunediselvino.it

Torre dé Busi

segreteria@pec.comune.torre-debusi.bg.it

Val Brembilla

comune.valbrembilla@pec.regione.lombardia.it

Zogno

info@pec.comune.zogno.bg.it

e, ai Comuni di:**Almè**

comune.alme@postemailcertificata.it

Almenno San Bartolomeo

comune@pec.comune.almennosanbartolomeo.bergamo.it

Almenno San Salvatore

comunealmenno@pec.it

Ambivere

comune.ambivere@pec.regione.lombardia.it

Barzana

comune@pec.comune.barzana.it

Berbenno

comuneberbenno@legalmail.it

Bergamo

protocollo@cert.comune.bergamo.it

Berzo San Fermo

protocollo@comuneberzosanfermo.legalmail.it

Borgo di Terzo

comune.borgoditerzo@pec.regione.lombardia.it

Bracca

comune.bracca@pec.regione.lombardia.it

Caprino Bergamasco

segreteria@pec.comune.caprinobergamasco.bg.it

Castelli Calepio
comune.castellicalepio@legalmail.it

Cenate Sopra
comunecenatesopra@halleycert.it

Cenate Sotto
protocollo@pec.comune.cenatesotto.bg.it

Cisano Bergamasco
comune.cisano.bg@postecert.it

Credaro
protocollo@pec.comune.credaro.bg.it

Curno
comunecurno.certificata@halleycert.it

Dalmine
protocollo@cert.comune.dalmine.bg.it

Entratico
comune.entatico@halleycert.it

Grumello del Monte
protocollo.grumello@pec.it

Luzzana
comune.luzzana@pec.regione.lombardia.it

Mapello
comunemapello@halleycert.it

Mozzo
comune.mozzo@pec.regione.lombardia.it

Paladina
comunepaladina@legalmail.it

Palazzago
comune.palazzago@pec.regione.lombardia.it

Ponteranica
info@pec.comune.ponteranica.bg.it
polizialocale@pec.comune.ponteranica.bg.it

Pontida
comunepontida@postercert.it

Rota d'Imagna
comune.rotadimagna@pec.regionr.lombardia.it

Scanzorosciate
protocollo@pec.comune.scanzorosciate.bg.it

Sedrina
segreteria.comune.sedrina@pec.regione.lombardia.it

Serina
comune.serina@pec.regione.lombardia.it

Sorisole
comune.sorisole@legalmail.it

Telgate
comune.telgate@pec.it

Trescore Balneario
affarigenerali@comunetrescorebalneario.postecert.it

Treviolo
comune.treviolo@legalmail.it

Ubiale Clanezzo
segreteria.comune.ubialeclanezzo@pec.regione.lombardia.it

Valbrembo
comune.valbrembo@pec.regione.lombardia.it

Vigano San Martino
comune.viganosanmartino@pec.regione.lombardia.it

Villa d'Almè
protocollo@pec.comune.villadalme.bg.it

Villongo
protocollo@pec.comune.villongo.bg.it

Azzano San Paolo
comuneazzanosanpaolo@pec.it

Bagnatica
info@pec.comune.bagnatica.bg.it

Bergamo
protocollo@cert.comune.bergamo.it

Bolgare
comune.bolgare@cert.legalmail.it

Brembate
protocollo_brembate@legalmail.it

Capriate San Gervasio
posta@pec.comune.capriate-san-gervasio.bg.it

Chiuduno
chiuduno@pec.comune.chiuduno.bg.it

Costa di Mezzate
comunecostadimezzate@pec.it

Dalmine
protocollo@cert.comune.dalmine.bg.it

Filago
protocollo@pec.comune.filago.bg.it

Grassobbio
comune.grassobbio@pec.regione.lombardia.it

Orio al Serio
egov.orioalserio@cert.poliscomuneamico.net

Osio Sopra
comune.osiosopra@pec.regione.lombardia.it

Osio Sotto
comune.osiosotto@pec.regione.lombardia.it

Seriate
comune.seriate@pec.it

Stezzano
protocollostezzano@proprec.it

Telgate
comune.telgate@pec.it

OGGETTO: MANIFESTAZIONE DENOMINATA **FORUM8 ACI Rally Monza 2021** PREVISTA PER I GIORNI dal **18 al 21 Novembre 2021** x **RICHIESTA DI AUTORIZZAZIONE** ai sensi dell'art. 9 del Nuovo Codice della Strada (D. Lgs. 30.04.92 n.285).

x **NULLA OSTA DI SOSPENSIONE TEMPORANEA DEL TRAFFICO O DI LIMITAZIONE DELLA CIRCOLAZIONE TEMPORANEA DELLA CIRCOLAZIONE STRADALE** (redatta ai sensi dell'art.47 del D.P.R. 28 dicembre 2000, n.445) PREVISTA PER I GIORNI **19 e 20 Novembre 2021**

Il sottoscritto: **Marco ROGANO**
nato a: **Torino - 06.07.1954**
residente a: **Ancona - Via Panoramica, 22**
in qualità di: **Direttore Generale**
della Società: **ACI Sport SpA**
con sede in: **00185 Roma - Via Solferino, 32**
con sede operativa in: **20900 Monza - Autodromo Nazionale - Via Vedano, 5**
telefono: **+39 039 24821**
mail: info@acirallymonza.com
pec: acirallymonza@legalmail.it

qualificato, per quanto concerne i rapporti con la Provincia di Bergamo e gli altri Enti pubblici in indirizzo, come "SOGGETTO ORGANIZZATORE",

A norma dell'articolo 9 del DPR 30/04/92 n.285 (Codice della Strada), delle Circolari del Ministero dell'Interno Dipartimento Pubblica Sicurezza del 16/06/2003 n.300/A/1/433369/116/1/1 e del 17/06/2003 n. 300/a1/43384/116/1, Circolare del Ministero delle Infrastrutture e dei Trasporti n. 344 del 01/03/2006 e n. 19161 del 27.02.2007, del D.L. n.9 del 15/01/2002 e della Legge del 1/08/2002

1. CHIEDE

- **L'AUTORIZZAZIONE** ai sensi dell'art. 9 del Nuovo Codice della Strada (D. Lgs. 30.04.92 n. 285 (**SOLO per manifestazioni COMPETITIVE**))

Specificare il tipo di manifestazione barrando la casella che interessa:

• **RALLY**

- ~~AUTO/MOTO D'EPOCA~~
- ~~VELOCITA'~~
- ~~REGOLARITA'~~

- SAGRA
- MERCATINI
- ~~NOTTE BIANCA~~
- SFILATA
- PROCESSIONE
- ~~FUOCHI PIROTECNICI~~

- CICLISTICA
- PODISTICA
- SKIROLL
- TRIATHLON
- DUATHLON
- MARATONA
- ALTRO
- **COMPETTIVA**

DI IMPORTANZA **internazionale**

(internazionale/nazionale/interregionale/regionale/provinciale)

PER LE CATEGORIE **professionisti / dilettanti / uomini / donne**

(professionisti/dilettanti/amatoriale/juniores/allievi/esordienti/uomini/donne)

CON CIRCA N. **100 vetture / equipaggi** ATLETI/PARTECIPANTI

DENOMINATA **FORUM8 ACI Rally Monza 2021**

PREVISTA PER I GIORNI **dal 19 al 20 Novembre 2021**

I COMUNI INTERESSATI DAL PERCORSO DELLA MANIFESTAZIONE SONO ~~I SEGUENTI~~ **TUTTI QUELLI IN IDIRIZZO:**

- a. 1. _____
- b. 2. _____
- c. 3. _____

con le seguenti modalità:

- IL RITROVO dei concorrenti è stabilito per le ore _____ in Località _____
- LA PARTENZA dei concorrenti è stabilita per le ore _____ in Località _____
- L' ARRIVO dei concorrenti è previsto per le ore _____ circa in Località _____

La competizione sportiva seguirà il seguente itinerario

(indicare il percorso dettagliato con la specifica e se trattasi di strade comunali (SC), provinciali (SP), regionali (SPR), statali (SS e la denominazione):

***COMPILARE SEMPRE L'ALLEGATO 1**

Per lo svolgimento della manifestazione è richiesta (barrare la casella interessata):

SOSPENSIONE TEMPORANEA DEL TRAFFICO lungo le strade pubbliche limitatamente al tratto compreso fra i segnali di "INIZIO CORSA" E DI "FINE CORSA", con ordinanza di competenza della Prefettura di Bergamo;

(La sospensione temporanea della circolazione su tutto il percorso indicato in domanda, per la durata strettamente necessaria al transito dei concorrenti ritenuti, secondo i regolamenti sportivi, ancora in corsa a partire dal momento del passaggio del veicolo recante il cartello mobile "INIZIO GARA" fino al passaggio di quello con cartello mobile "FINE GARA").

In tali ipotesi, si individuano i seguenti percorsi alternativi:

1. 1. Traffico proveniente da _____ e diretto a _____
sulle seguenti strade _____
2. 2. Traffico proveniente da _____ e diretto a _____
sulle seguenti strade _____
3. 3. Traffico proveniente da _____ e diretto a _____
sulle seguenti strade _____

LA SOSPENSIONE DELLA CIRCOLAZIONE CON CHIUSURA TOTALE AL TRAFFICO SU TUTTO IL PERCORSO (art 9 c. 7 bis del C.d.S) limitatamente alle gare nazionali e internazionali con ordinanza di competenza della Prefettura di Bergamo

oppure

SOSPENSIONE DELLA CIRCOLAZIONE CON CHIUSURA TOTALE AL TRAFFICO DEL/DEI SEGUENTE/I TRATTO/I ~~DI ALL'INTERNO DEL CENTRO ABITATO DEL COMUNE DI _____~~

~~il quale emetterà la relativa ordinanza.~~

STRADA	dal Km	Al Km	dalle ore	alle ore
Prove Speciali 1 • 3 "Gerosa 1 e Gerosa 2" di Km. 11,090 (vedasi descrittivo del Percorso di Prova Speciale e Mappe allegate) - Chiusura, con divieto di sosta per tutti i veicoli, del percorso di P.S. da svolgersi sui percorsi indicati; - Chiusura, con divieto di sosta per tutti i veicoli, della SP24 della Provincia di Bergamo, dall'uscita dell'abitato Unizzi Chignolo-Comune di Val Brembilla alla località di Inizio P.S.; - Chiusura, con divieto di sosta per tutti i veicoli, della SP17 della Provincia di Bergamo, dalla località Madonna della Salute al bivio per località Codemur, 500 mt. prima dell'abitato di Berbenno.			dalle 05:01 alle 13:20 di venerdì 19 novembre 2021	
Prove Speciali 2 • 4 "Costa Valle Imagna 1 e Costa Valle Imagna 2" di Km. 22,170 (vedasi descrittivo del Percorso di Prova Speciale e Mappe allegate) - Chiusura, con divieto di sosta per tutti i veicoli, del percorso di P.S. da svolgersi sui percorsi indicati; - Chiusura, con divieto di sosta per tutti i veicoli, della Strada Comunale del Comune di Sant'Omobono Terme, dalla località Penduzzo-Comune di Rota Imagna alla località di Inizio P.S./Terme di Sant'Omobono Terme; - Chiusura, con divieto di sosta per tutti i veicoli, della SP179 della Provincia di Bergamo, all'altezza della Torre di Torre de Busi.			dalle 05:46 alle 14:08 di venerdì 19 novembre 2021	
Prove Speciali 8 • 10 "San Fermo 1 e San Fermo 2" di Km. 14,800 (vedasi descrittivo del Percorso di Prova Speciale e Mappe allegate)			dalle 05:08 alle 14:08 di sabato 20 novembre 2021	

- Chiusura, con divieto di sosta per tutti i veicoli, del percorso di P.S. da svolgersi sui percorsi indicati;
- Chiusura, con divieto di sosta per tutti i veicoli, della SP79 della Provincia di Bergamo, dall'incrocio con la Via Belladogni di Adrara San Rocco fino alla località di Inizio P.S. con esclusione dei residenti fino all'incrocio con la Via Segrone Basso;
- Chiusura, con divieto di sosta per tutti i veicoli, della SP79 della Provincia di Bergamo, dalla località Ponte-Comune di Grone al bivio per la Via Cedrelli di Grone con esclusione dei residenti dell'abitato di Grone autorizzati in entrata ed uscita dal paese.

Prove Speciali 9 • 11 "Selvino 1 e Selvino 2" di Km. 25,060 (vedasi descrittivo del Percorso di Prova Speciale e Mappe allegate)

dalle 06:08 alle 15:08 di sabato 20 novembre 2021

- Chiusura, con divieto di sosta per tutti i veicoli, del percorso di P.S. da svolgersi sui percorsi indicati;
- Chiusura, con divieto di sosta per tutti i veicoli, della SP36 della Provincia di Bergamo, dal bivio per Lonno all'Inizio P.S./località San Vito;
- Chiusura, con divieto di sosta per tutti i veicoli, della Strada Ccomunale del Comune di Cornalba, dalla località di Fine P.S./Ola al successivo bivio per Bergamo, a Km. 1,22 dal Fine Prova Speciale.

Il percorso alternativo su cui sarà deviato il traffico è il seguente:

4. 1. Traffico proveniente da _____ e diretto a _____
sulle seguenti strade _____
5. 2. Traffico proveniente da _____ e diretto a _____
sulle seguenti strade _____

1. **SOSPENSIONE LA SOSPENSIONE TEMPORANEA**, massimo 15 minuti ovvero per il tempo strettamente necessario all'attraversamento degli atleti delle seguenti intersezioni, che sarà gestita dal a cura del personale della Società:

Oppure

- Lo svolgimento della manifestazione NON COMPORTERA' alcuna limitazione alla circolazione stradale.

Il sottoscritto Organizzatore

DICHIARA,

inoltre, sotto la propria personale ed esclusiva responsabilità, quanto segue:

(Dichiarazione Sostitutiva di Certificazione/Atto di Notorietà - artt. 46 e 47 del DPR 28 dicembre 2000 n. 445)

- Che esiste ed è previsto un regolamento di gara che preveda la formazione di un ordine di arrivo o di una graduatoria di merito finale, con o senza premi per i migliori classificati; (ad esclusione delle manifestazioni non competitive);
 - Che esiste ed è previsto un regolamento di gara che fissi un tempo massimo per l'arrivo al traguardo dei partecipanti (ad esclusione delle manifestazioni non competitive);
1. di aver esaminato le condizioni dei tratti stradali interessati dalla manifestazione e di giudicarle idonee al suo svolgimento, nel rispetto delle norme di sicurezza per il tipo di manifestazione e che non sussistono motivi ostativi alla percorribilità delle strade (cantieri di lavoro, fiere o mercati ecc.);
 2. di sollevare la Provincia di Bergamo e gli altri Enti proprietari delle strade interessate dalla manifestazione da qualsiasi onere e responsabilità derivanti dall'utilizzo delle medesime per la manifestazione in oggetto;
 3. di provvedere, a propria cura e spese, alla collocazione di tutta la segnaletica di preavviso, di obbligo e di informazione all'utenza e ai partecipanti, nonché degli ulteriori apprestamenti eventualmente ritenuti, dal Soggetto organizzatore medesimo, necessari per garantire il regolare svolgimento della manifestazione e la sicurezza dell'utenza stradale e dei partecipanti. L'organizzatore si impegna a provvedervi senza creare ostacoli alla regolarità del traffico, concordando tempi e modalità con i competenti Uffici comunali e della Provincia;
 4. che alla partenza, durante tutto il percorso ed al traguardo il regolare svolgimento della competizione sarà assicurato dalla presenza di addetti dell'organizzazione specificamente incaricati e saranno garantiti, qualora prescritti nel provvedimento di autorizzazione, i servizi di scorta ai sensi dell'art.9, commi 6-bis, 6-ter e 6-quater del C.d.S.;
 5. di provvedere ai servizi di Assistenza Sanitaria e di Pronto Soccorso per i partecipanti e per il pubblico avvalendosi della seguente struttura **AREU - Regione Lombardia**;
 6. che la competizione è regolarmente assicurata per la Responsabilità civile verso terzi, nonché per eventuali danni a cose, comprese le strade e relative attrezzature, con POLIZZA N° valida dal _____ al _____, stipulata con la Società _____, nonché per gli Infortuni dei partecipanti con Polizza n. _____, valida dal _____ al _____ della Società _____, ed allegata alla presente;
 7. Che la Società Sportiva è affiliata all'ente _____;
Che la Società Sportiva utilizza come copertura assicurativa obbligatoria ai sensi dell'art. 9, comma 6 del Codice Strada per la manifestazione denominata **FORUM8 ACI Rally Monza prevista dal 18 al 21 Novembre 2021** la polizza assicurativa annuale stipulata dall'ente di affiliazione di cui al precedente punto per conto dei propri e/o affiliati;
1. di aver inoltrato domanda di scorta di Polizia, presso la Polizia Stradale di Bergamo;
di aver inoltrato domanda di scorta al Comando di Polizia Municipale del Comune di _____;
 2. che per la manifestazione si richiede l'utilizzo di propria scorta tecnica abilitata;
 3. che non saranno arrecati danni all'integrità e all'estetica delle strade e all'ambiente dei luoghi interessati dalla manifestazione e che sarà ripristinato lo stato dei luoghi e delle cose al termine della manifestazione;
 4. che durante la gara/manifestazione saranno predisposte idonee misure di sicurezza passiva affinché il pubblico non sostì in aree pericolose per la propria incolumità o per quella dei partecipanti alla manifestazione;
 5. che provvederà ad avvertire, con anticipo di almeno 48 ore, le aziende che svolgono servizi pubblici di trasporto, se la manifestazione interessa tratti di strada in cui vengono esercite le relative linee;
 6. che durante la gara saranno segnalati l'inizio e la fine della gara;
 7. che, qualora si verificano condizioni di pericolo per i concorrenti, per l'eventuale seguito e per il pubblico, sia a causa di avverse condizioni atmosferiche che per qualsiasi altra necessità, sarà interrotta o sospesa la gara;
 8. che la **SOSPENSIONE TEMPORANEA** o la **CHIUSURA AL TRANSITO VEICOLARE**, (indicare una o l'altra scelta) della circolazione lungo il tracciato interessato dalla manifestazione sarà adeguatamente presegnalata, al fine di evitare inconvenienti agli utenti della strada.

9. L'organizzatore si impegna a rispettare tutte le norme previste dal C.d.S. sollevando la Provincia di Bergamo da qualsiasi responsabilità in merito allo svolgimento della manifestazione e a rifondere tutte le spese per eventuali danni che dovessero derivare alla strada a causa della manifestazione effettuata.
10. L'organizzatore si impegna altresì a richiedere agli Enti proprietari delle strade tutti i provvedimenti autorizzativi necessari e a rispettare i rispettivi regolamenti di Polizia Locale.

ALLEGATI:

- n. 2 Marche da bollo del valore corrente (€ 16,00) per il rilascio dell'autorizzazione;
- Planimetria dell'itinerario (indicativamente scala 1:2000 - 1:5000 - 1:10000) e leggibile del percorso di gara dove, nel caso siano previsti tratti stradali chiusi al traffico, in cui sono chiaramente evidenziate le strade del percorso della competizione e dei percorsi alternativi per il traffico ordinario.
- Cronotabella e/o Tabella di marcia (solo per manifestazioni competitive);
- Copia del programma della manifestazione approvata dall'Ente di promozione sportiva di appartenenza;
- Nulla osta della Federazione nazionale;
- Nulla osta del Ministero delle Infrastrutture e dei Trasporti di cui ai commi 3-5 dell'art. 9 del C.d.S. nel caso di competizione motoristica;
- Copia del contratto di Assicurazione o dichiarazione resa dalla Compagnia assicuratrice circa la copertura assicurativa R.C.T.;
- COPIA DELLE POLIZZE R.C.T. del Soggetto Organizzatore (obbligatoria) E INFORTUNI PARTECIPANTI (obbligatoria) oppure dichiarazione sostitutiva allegata circa l'utilizzo dell'assicurazione stipulata dall'ente di affiliazione per conto dei propri soci e/o affiliati

Per comunicazioni e/o integrazioni si prega rivolgersi ai seguenti referenti:

- Sig.ra Erika RATTI - Tel. +39.039 24821 - Cell. +39.340.6206768 - e-mail: ratti@monzanel.it
- Sig. Lucio DE MORI - Tel. +39.039 24821 - Cell. +39.345.3079349 - e-mail: luciodemori@libero.it

Le dichiarazioni sostitutive sono rese ai sensi degli artt. 46-47 del DPR 28/12/2000 n. 445 - "T.U. delle disposizioni legislative in materia di documentazione amministrativa". Il sottoscrittore dichiara di rendere i dati sotto la propria responsabilità ed è consapevole delle sanzioni penali e amministrative previste dagli artt. 75 e 76 del T.U. in caso di false dichiarazioni, falsità in atti, uso o esibizione di atti falsi o contenenti dati non rispondenti a verità. La Provincia potrà effettuare idonei controlli sulla veridicità delle dichiarazioni rilasciate ai sensi dall'art. 71 del T.U.

Letto, confermato e sottoscritto

Data 25/10/2021

Timbro e firma

Direttore generale di ACI Sport SpA
Rappresentante delegato di ACI • Automobile Club Italia
Dott. Marco Rogano



Allegare fotocopia di un documento di identità in corso di validità del soggetto dichiarante (carta di identità, patente di guida, passaporto). In tal caso la firma non dovrà essere autenticata ai sensi degli artt.21 e 38 del DPR n.445/2000 e s.m.i. In caso contrario la firma dovrà essere autenticata ai sensi dell'art.30 del DPR n.445/2000.

Note:

- (1) In caso di trasmissione dell'istanza via PEC la marca da bollo dovrà essere apposta sulla domanda stessa, essere chiaramente visibile il relativo annullamento (trasmissione di copia domanda in PDF) ed inoltre dovrà essere compilata e sottoscritta l'allegata dichiarazione sostitutiva relativa all'assolvimento dell'imposta di bollo nei casi previsti dalla legge;

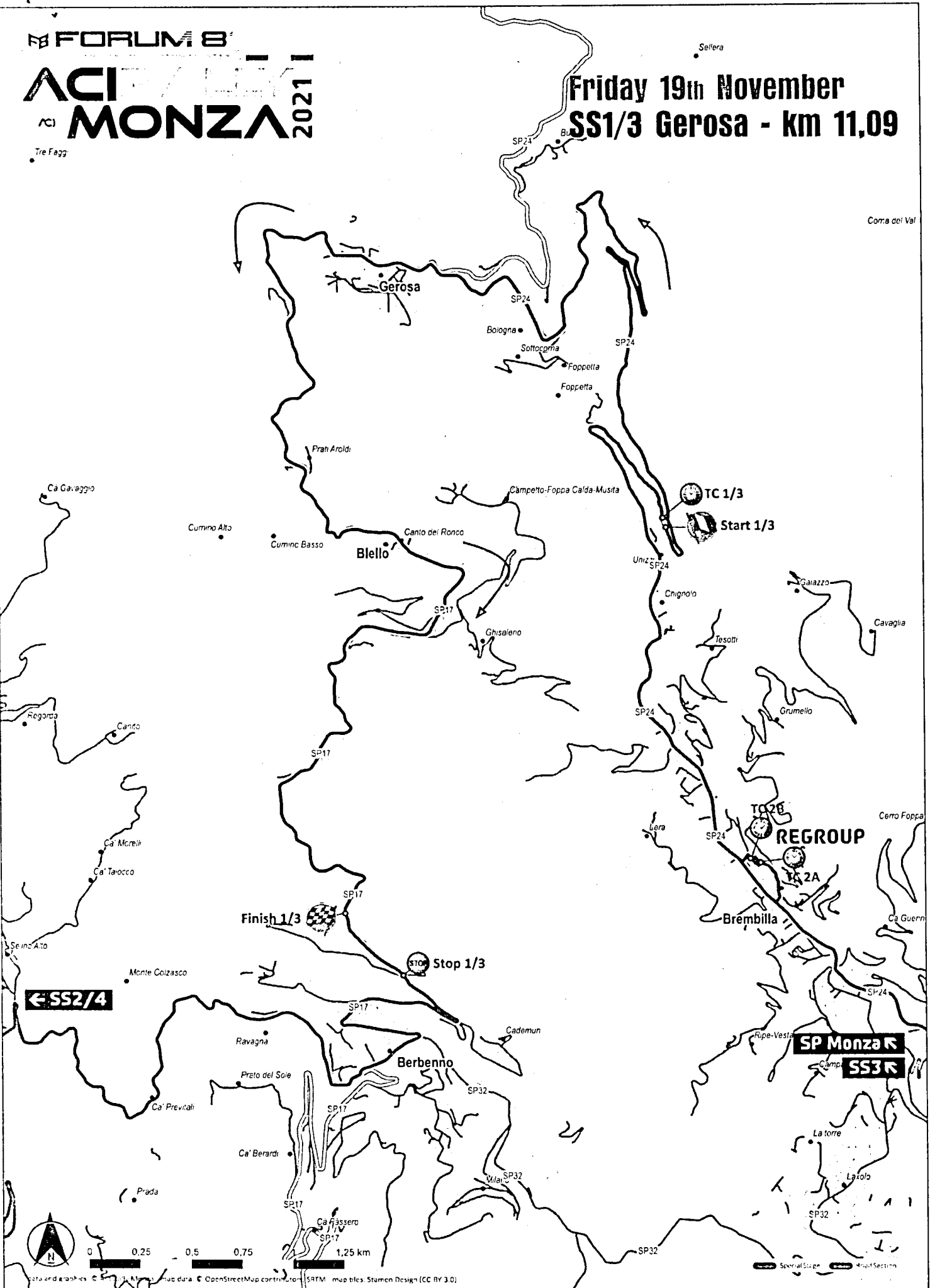
INFORMATIVA PRIVACY

Ai sensi dell'art. 13 del decreto legislativo 30 giugno 2003 n. 196 "Codice in materia di protezione dei dati personali si informa di quanto segue:

- che il trattamento a cui saranno sottoposti i dati personali forniti ha lo scopo di consentire l'attivazione del relativo procedimento amministrativo;
- che il trattamento dei dati, effettuato mediante strumenti idonei a garantire la sicurezza e la riservatezza, potrà avvenire sia con modalità cartacee sia con l'ausilio di mezzi elettronici o comunque automatizzati e comprenderà, nel rispetto dei limiti e delle condizioni posti dall'art. 11 del decreto legislativo 30 giugno 2003 n. 196, i seguenti trattamenti;
- trattamenti inerenti la gestione del procedimento amministrativo discendente dalla presente istanza, sotto il profilo amministrativo, contabile, operativo e statistico. Per tali trattamenti non è richiesto il consenso; la mancanza del conferimento dei dati impedirà l'avvio del relativo procedimento amministrativo;
- i dati personali possono essere comunicati, per adempimenti di legge ovvero per esigenze di carattere istruttorio a soggetti individuati dalle norme generali e specifiche di settore;
- inserimento dei dati nelle banche dati condivise ai fini dello svolgimento delle attività istituzionali, se previsto dalle norme;
- i dati personali saranno conservati in archivi elettronici e/o cartacei e verranno trattati dai dipendenti della Provincia di Ravenna individuati quali incaricati dei trattamenti;
- titolare del Trattamento dei dati è la Provincia di Bergamo, con sede in Via Sora, 4 - 24121 Bergamo Responsabile del Trattamento è il Dirigente del Servizio;
- l'interessato può rivolgersi direttamente al Responsabile per far valere i diritti così come previsti dall'art. 7 del decreto legislativo 30 giugno 2003 n. 196 il cui testo è di seguito integralmente riportato.

ART. 7 "DIRITTO DI ACCESSO AI DATI PERSONALI ED ALTRI DIRITTI"

1. L'interessato ha diritto di ottenere la conferma dell'esistenza o meno di dati personali che lo riguardano, anche se non ancora registrati, e la loro comunicazione in forma intelligibile.
2. L'interessato ha diritto di ottenere l'indicazione:
 - a) dell'origine dei dati personali;
 - b) delle finalità e modalità del trattamento;
 - c) della logica applicata in caso di trattamento effettuato con l'ausilio di strumenti elettronici;
 - d) degli estremi identificativi del titolare, dei responsabili e del rappresentante designato ai sensi dell'articolo 5, comma 2;
 - e) dei soggetti o delle categorie di soggetti ai quali i dati personali possono essere comunicati o che possono venirne a conoscenza in qualità di rappresentante designato nel territorio dello Stato, di responsabili o incaricati.
3. L'interessato ha diritto di ottenere:
 - a) l'aggiornamento, la rettificazione ovvero, quando vi ha interesse, l'integrazione dei dati;
 - b) la cancellazione, la trasformazione in forma anonima o il blocco dei dati trattati in violazione di legge, compresi quelli di cui non è necessaria la conservazione in relazione agli scopi per i quali i dati sono stati raccolti o successivamente trattati;
 - c) l'attestazione che le operazioni di cui alle lettere a) e b) sono state portate a conoscenza, anche per quanto riguarda il loro contenuto, di coloro ai quali i dati sono stati comunicati o diffusi, eccettuato il caso in cui tale adempimento si rivela impossibile o comporta un impiego di mezzi manifestamente sproporzionato rispetto al diritto tutelato.
4. L'interessato ha diritto di opporsi, in tutto o in parte:
 - a) per motivi legittimi al trattamento dei dati personali che lo riguardano, ancorché pertinenti allo scopo della raccolta;
 - b) al trattamento di dati personali che lo riguardano a fini di invio di materiale pubblicitario o di vendita diretta o per il compimento di ricerche di mercato o di comunicazione commerciali.



← SS2/4

SP Monza ←
Camp SS3



0 0.25 0.5 0.75 1.25 km

FUIPIANO
VALLE
IMAGNA

VAL BREMBILLA

CORNA IMAGNA

BLELLO

TC 2B

REGROUP

TC 2A

SANT'OMOBONO
TERME

Finish 1/3

Stop 1/3

← SS2/4

SP Monza R

SS3 R

BERBENNO



0 0,25 0,5 0,75 1 1,25 km

Special Stage Production

ACI RALLY MONZA 2021 I

Saturday 20th November
SS9/11 Selvino
km 25,06

SERINA

CORNALBA

VERTOVA

Finish 9/11

Stop 9/11

ALGUA

BRACCA

COSTA SERINA

GAZZANIGA

ALGUA

↓ Regroup Adrara S. Martino

↓ SP Monza

ZOGNO

AVIATICO

SELVINO

ALBINO

Start 9/11

TC 9/11

ALZANO LOMBARDO

NEMBRO

PONTERANICA

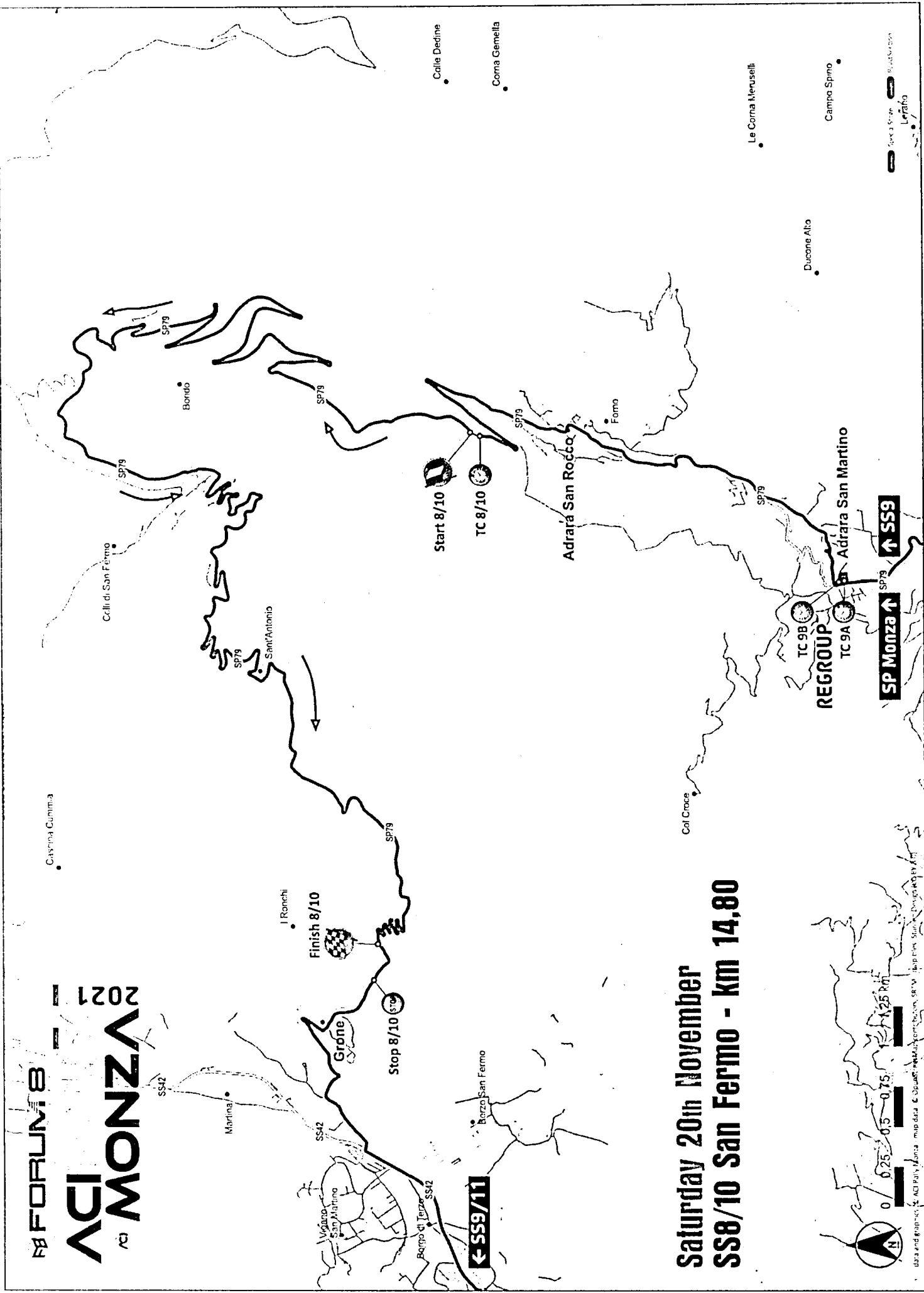
PRADALUNGA



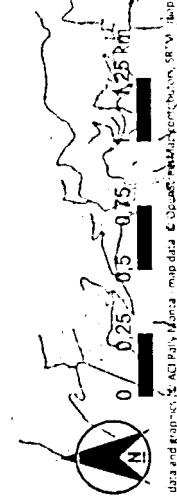
0 0,5 1 1,5 2 2,5 km

SS8/10 ↑

FORUM 8
ACI MONZA
 2021



Saturday 20th November
SS8/10 San Fermo - km 14,80



Map data © OpenStreetMap contributors, SRV
 Map data © OpenStreetMap contributors, SRV

FORUM 8
ACI MONZA
 2021

CASAZZA Cascina Cumma

SS42

VIGANO
 SAN MARTINO

GRONE

Finish 8/10

I Ronchi

Stop 8/10

Grone

Vigano
 San Martino

SS42

Borgo di Terzo

SS42

← SS9/11

Berzo San Fermo

BERZO SAN FERMO

Saturday 20th November
SS8/10 San Fermo - km 14.80

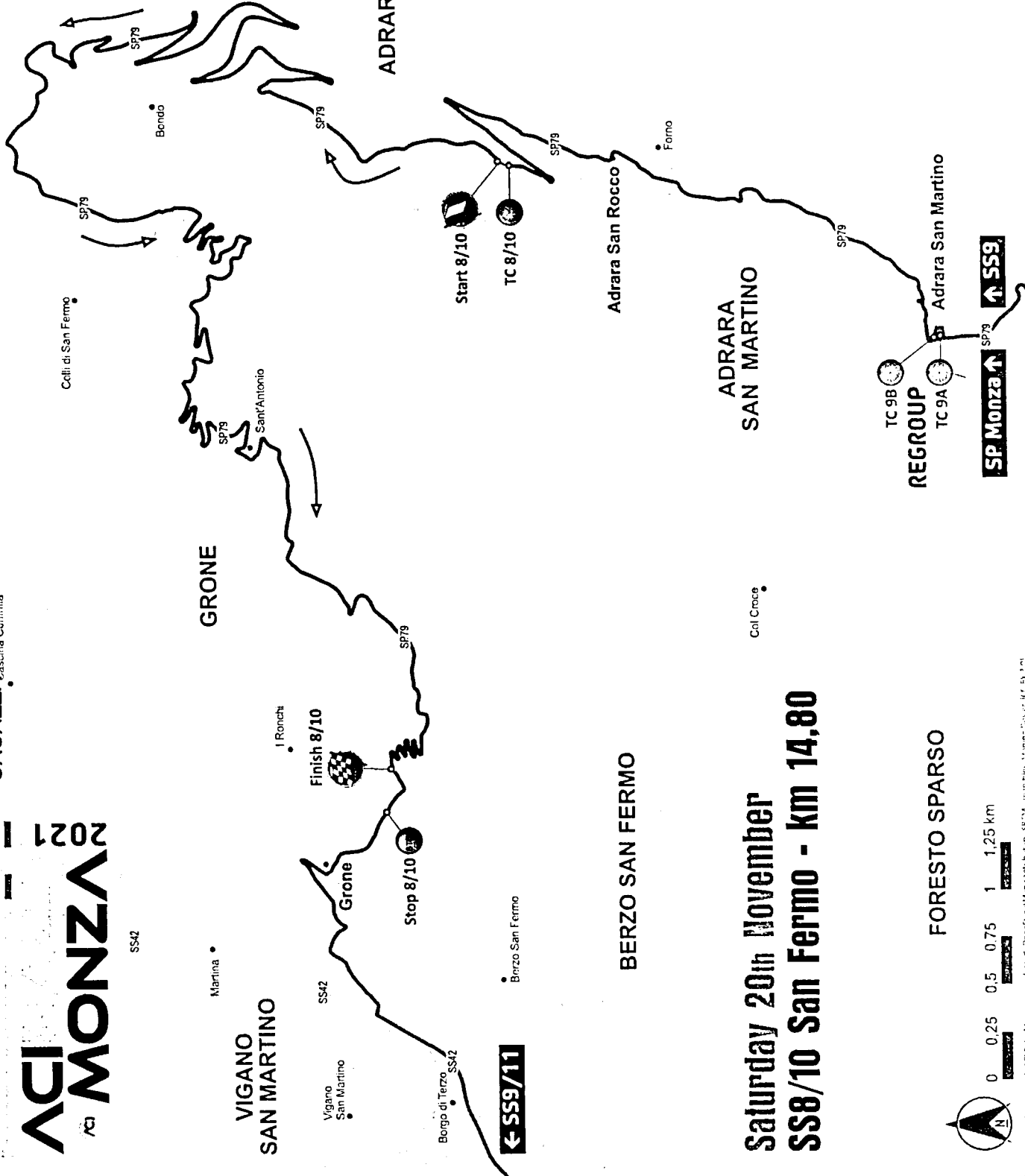
FORESTO SPARSO



0 0.25 0.5 0.75 1 1.25 km

Scale bar with 500m increments

data and graphics: © ACI Fiat Monza - mail: info@acimozza.com - tel: 0362/86421 - fax: 0362/86422



VIGOLO

Colle Dedine

Crana Gemella

Le Crana Meruselli

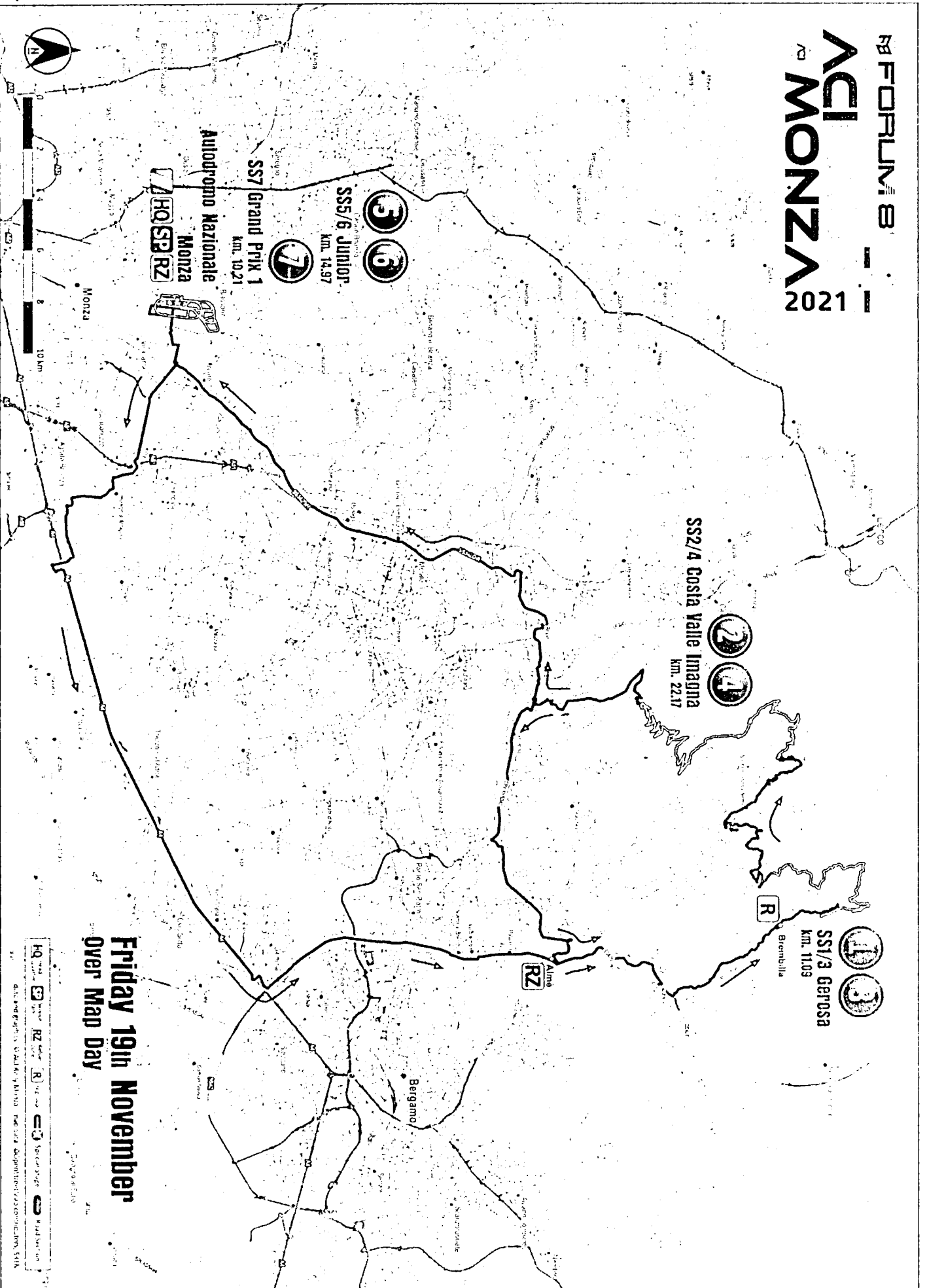
Ducrone Alta

Campo Spino

VIADANICA

Lerario

FORUM 8 ACI MONZA 2021



Friday 19th November
Over Map Day

date and address of the various services provided by the organization.

FORUM8 ACI RALLY MONZA 2021

Shakedown		Thursday, 18 November 2021					
<i>TC</i>	<i>LOCATION</i>	<i>SS dist.</i>	<i>Liaison dist.</i>	<i>Total dist.</i>	<i>Target time</i>	<i>AVS</i>	<i>First car due</i>
Monza - Service Parc OUT							
TC SD	Piazzali Parabolica		1,10	1,10			17:56
SD	SHAKEDOWN	4,21			0:05		18:01
RZ	Circuit - Refuel	[0,98 + 0,24]					
SD	Distance to next refuel	(33,26)	(95,85)	(129,11)			
Monza - Service Parc IN							
			1,22	5,43			
Vers. 18/10/21 - 12:30		Totals:	4,21	2,32	6,53	Sunset Monza 16h49	

Shakedown Sector

FORUM8 ACI RALLY MONZA 2021

Start (Sections 1, 2, 3, 4, 5)

Friday, 19 November 2021

Sector	TC	LOCATION	SS dist.	Liaison dist.	Total dist.	Target time	AVS	First car due	Section
1	0	MONZA Pits Line - Rally Start						6:15	Section 1
	1	Val Brembilla		59,94	59,94	1:13	49,27	7:28	
2	SS 1	GEROSA 1	11,09			0:03		7:31	Section 1
	2	Sant'Omobono Terme		14,96	26,05	0:42	37,21	8:13	
3	SS 2	COSTA VALLE IMAGNA 1	22,17			0:03		8:16	Section 1
	RZ 1	Almè - Refuel [20,71 + 11,31] Distance to next refuel	(33,26)	(65,06)	(98,32)				
4	2A	Regroup IN		32,02	54,19	1:11	45,79	9:27	Section 1
	Val Brembilla - REGROUP 1							0:40	
5	2B	Regroup OUT						10:07	Section 2
	3	Val Brembilla		3,30	3,30	0:10	19,80	10:17	
6	SS 3	GEROSA 2	11,09			0:03		10:20	Section 2
	4	Sant'Omobono Terme		14,96	26,05	0:42	37,21	11:02	
7	SS 4	COSTA VALLE IMAGNA 2	22,17			0:06		11:08	Section 2
	4A	Technical Zone & Regroup IN		35,36	57,53	1:24	41,09	12:32	
8	Pits Lane - TECHNICAL ZONE & REGROUP 2						0:15		Section 2
	4B	Technical Zone & Regroup OUT - Service IN						12:47	
9	A	Paddock and box - SERVICE	(66,52)	(157,24)	(223,76)	0:40			Section 3
	4C	Service OUT						13:27	
10	RZ 2	Circuit - Refuel [0,13 + 1,04] Distance to next refuel	(40,15)	(5,68)	(45,83)				Section 3
	5	Piazzali Parabolica		1,17	1,17	0:15	4,68	13:42	
11	SS 5	JUNIOR 1	14,97			0:03		13:45	Section 3
	5A	Pits Lane Technical Zone & Parc Fermé IN		0,73	15,70	0:22	42,82	14:07	
12	B	Paddock and box - FLEXI SERVICE	(14,97)	(1,90)	(16,87)	0:15			Section 3
	5B	Parc Fermé OUT - Regroup IN				1:20		15:27	
13	REGROUP 3						0:15		Section 4
	5C	Regroup OUT						15:42	
14	6	Piazzali Parabolica		1,25	1,25	0:10	7,50	15:52	Section 4
	SS 6	JUNIOR 2	14,97			0:03		15:55	
15	6A	Technical Zone & Parc Fermé IN		0,73	15,70	0:22	42,82	16:17	Section 4
	C	Paddock and box - FLEXI SERVICE	(14,97)	(1,98)	(16,95)	0:15			
16	6B	Parc Fermé OUT - Regroup IN				1:42		17:59	Section 4
	REGROUP 4						0:15		
17	6C	Regroup OUT						18:14	Section 5
	7	Area Pappagallo		1,18	1,18	0:10	7,08	18:24	
18	SS 7	GRAND PRIX 1	10,21			0:03		18:27	Section 5
	7A	Technical Zone & Parc Fermé IN		0,62	10,83	0:20	32,49	18:47	
19	Pits Lane - TECHNICAL ZONE & PARC FERME'						minimum	0:10	Section 5
	7B	Parc Fermé OUT - Flexi Service IN							
20	D	Paddock and box - FLEXI SERVICE	(10,21)	(1,98)	(12,19)	0:45			Section 5
	7C	Flexi Service OUT - Parc Fermé IN							
All cars must be returned to Parc Fermé no later than							Friday at	22:17	
Vers. 18/10/21 - 12:30		Friday Totals: 106,67 166,22 272,89			Sunrise: Val Brembilla - 7h27 Sunset: Monza - 16h48				

FORUM8 ACI RALLY MONZA 2021

Re-start (Sections 6, 7, 8, 9)

Saturday, 20 November 2021

Sector	TC	LOCATION	SS dist.	Liaison dist.	Total dist.	Target time	AVS	First car due	Section
	7D	Parc Fermé OUT - Service IN						5:55	Section 6
22	E	Paddock and box - SERVICE	(0,00)	(0,00)	(0,00)	0:15			
	7E	Service OUT						6:10	
	RZ	Circuit - Refuel	[0,13 + 70,38]						
	3	Distance to next refuel	(39,51)	(122,72)	(162,23)				
	8	Adrara San Rocco		70,51	70,51	1:25	49,77	7:35	
	SS 8	SAN FERMO 1	14,45			0:03		7:38	
	9	Nembro		22,28	36,73	0:54	40,81	8:32	
	SS 9	SELVINO 1	25,06			0:06		8:38	
25	RZ	Bergamo - Refuel	[30,06 + 32,79]						
	4	Distance to next refuel	(39,51)	(128,24)	(167,75)				
	9A	Regroup IN		62,85	87,91	1:54	46,27	10:32	
26		Adrara San Martino - REGROUP 5				0:20			
	9B	Regroup OUT						10:52	
	10	Adrara San Rocco		4,41	4,41	0:13	20,35	11:05	
	SS 10	SAN FERMO 2	14,45			0:03		11:08	
	11	Nembro		22,28	36,73	0:54	40,81	12:02	
	SS 11	SELVINO 2	25,06			0:06		12:08	
	11A	Technical Zone & Regroup IN		68,63	93,69	1:53	49,75	14:01	
30		Pits Lane - TECHNICAL ZONE & REGROUP 6				0:15			
	11B	Technical Zone & Regroup OUT - Service IN						14:16	
31	F	Paddock and box - SERVICE	(79,02)	(251,09)	(330,11)	0:40			
	11C	Service OUT						14:56	
	RZ	Circuit - Refuel	[0,13 + 0,76]						
	5	Distance to next refuel	(29,70)	(3,45)	(33,15)				
	12	Area Gommisti		0,89	0,89	0:15	3,56	15:11	
	SS 12	ROGGIA 1	14,85			0:03		15:14	
	12A	Pits Lane Technical Zone & Parc Fermé IN		0,79	15,64	0:25	37,54	15:39	
34	G	Paddock and box - FLEXI SERVICE	(14,85)	(1,68)	(16,53)	0:15			
	12B	Parc Fermé OUT - Regroup IN				1:17		16:56	
35		REGROUP 7				0:15			
	12C	Regroup OUT						17:11	
	13	Area Gommisti		0,98	0,98	0:10	5,88	17:21	
	SS 13	ROGGIA 2	14,85			0:03		17:24	
	13A	Technical Zone & Parc Fermé IN		0,79	15,64	0:25	37,54	17:49	
38		Pits Lane - TECHNICAL ZONE & PARC FERME'			minimum	0:10			
	13B	Parc Fermé OUT - Flexi Service IN							
39	H	Paddock and box - FLEXI SERVICE	(14,85)	(1,77)	(16,62)	0:45			
	13C	Flexi Service OUT - Parc Fermé IN							
All cars must be returned to Parc Fermé no later than								Saturday at 21:19	
Vers. 18/10/21 - 12:30		Saturday Totals: 108,72 254,41 363,13			Sunrise: Adrara San Rocco - 7h27		Sunset: Monza - 16h47		

FORUM8 ACI RALLY MONZA 2021

Re-Start (Sections 10, 11, 12)

Sunday, 21 November 2021

Sector	TC	LOCATION	SS dist.	Liaison dist.	Total dist.	Target time	AVS	First car due	Sector
40	13D	Parc Fermé OUT - Service IN						7:15	Section 10
	I	Paddock and box - SERVICE	(0,00)	(0,00)	(0,00)	0:15			
	13E	Service OUT						7:30	Section 10
41	RZ	Circuit - Refuel [0,13 + 0,88]							
	6	Distance to next refuel	(39,07)	(5,53)	(44,60)				
	14	Area Pappagallo		1,01	1,01	0:15	4,04	7:45	Section 10
42	SS 14	GRAND PRIX 2	10,21			0:03		7:48	
	14A	Pits Lane Technical Zone & Parc Fermé IN		0,69	10,90	0:20	32,70	8:08	Section 10
43	J	Paddock and box - FLEXI SERVICE	(10,21)	(1,70)	(11,91)	0:15			
	14B	Parc Fermé OUT - Regroup IN				1:32		9:40	Section 10
44		REGROUP 8				0:15			
	14C	Regroup OUT						9:55	Section 10
45	15	Piazzali Parabolica		1,25	1,25	0:10	7,50	10:05	
	SS 15	SERRAGLIO 1 - Live TV	14,43			0:03		10:08	Section 10
46	15A	Pits Lane Technical Zone & Parc Fermé IN		0,73	15,16	0:22	41,34	10:30	
47	K	Paddock and box - FLEXI SERVICE	(14,43)	(1,98)	(16,41)	0:15			Section 10
	15B	Parc Fermé OUT - Regroup IN				0:50		11:20	
48		REGROUP 9				0:45			Section 10
	15C	Regroup OUT						12:05	
49	16	Piazzali Parabolica		1,25	1,25	0:10	7,50	12:15	Section 10
	SS 16	SERRAGLIO 2 - Wolf Power Stage	14,43			0:03		12:18	
50	16A	Pits Lane Technical Zone & Parc Fermé IN		0,73	15,16	0:27	33,69	12:45	Section 10
		Podium						14:00	
Vers. 18/10/21 - 12:30			Sunday Totals: 39,07 5,66 44,73			Sunrise Monza - 7h30			

Day	n*SS	Km SS	Km RS	Tot Km	% SS	1st Car
Friday - Sections 1, 2, 3, 4 and 5	7	106,67	166,22	272,89	39,09%	06h15 - 18h47
Saturday - Sections 6, 7, 8 and 9	6	108,72	254,41	363,13	29,94%	05h55 - 17h49
Sunday - Sections 10, 11 and 12	3	39,07	5,66	44,73	87,35%	07h15 - 12h45
TOTALS OF THE RALLY	16	254,46	426,29	680,75	37,38%	

FORUM8 ACI RALLY MONZA 2021

Tabella Stradario delle Prove Speciali



SS1/2 - Gerosa

#	Parziale	Progressivo	Comune	Strada
1	0,00	0,00	Val Brembilla	SP24 della Provincia di Bergamo
2	4,75	4,75		Strada Comunale in Gerosa (Via Roma, Via IV Novembre)
3	2,81	7,56		
4	0,06	7,62	Biello	Strada Comunale
5	0,69	8,31	Val Brembilla	Strada Comunale
6	1,83	10,14	Biello	Strada Comunale
7	0,95	11,09	Val Brembilla	SP17 della Provincia di Bergamo

SS2/4 - Costa Valle Imagna

#	Parziale	Progressivo	Comune	Strada
1	0,00	0,00	Sant'Omobono Terme	Via Pendezzo
2	0,05	0,05		SP22 della Provincia di Bergamo
3	6,06	6,11		
4	4,97	11,08	Costa Valle Imagna	SP22 della Provincia di Bergamo
5	0,24	11,32	Roncola	SP22 della Provincia di Bergamo
6	1,22	12,54	Costa Valle Imagna	SP22 della Provincia di Bergamo
7	9,63	22,17	Torre de' Busi	SP179 della Provincia di Bergamo

SS8/10 - San Fermo

#	Parziale	Progressivo	Comune	Strada
1	0,00	0,00	Adrara San Rocco	SP79 della Provincia di Bergamo
2	5,94	5,94		SP79 della Provincia di Bergamo
3	2,06	8,00	Adrara San Martino	SP79 della Provincia di Bergamo
4	6,80	14,80	Grone	SP79 della Provincia di Bergamo

SS9/11 - Selvino

#	Parziale	Progressivo	Comune	Strada
1	0,00	0,00	Nembro	SP36 della Provincia di Bergamo
2	5,49	5,49		
3	1,46	6,95	Selvino	SP36 della Provincia di Bergamo
4	1,45	8,40		Via Talpino, Via Salmeggia, Strada Comunale
5	0,78	9,18	Nembro	Strada Comunale
6	0,24	9,42	Algua	Strada Comunale
7	0,85	10,27	Zogno	Strada Comunale
8	0,13	10,40	Algua	Strada Comunale
9	0,28	10,68	Zogno	Strada Comunale
10	4,30	14,98	Algua	Strada Comunale
11	0,91	15,89		SP28 della Provincia di Bergamo
12	0,97	16,86	Costa Serina	SP28 della Provincia di Bergamo
13	4,03	20,89		Via Santa Lucia, Via Don Persico, Strada Comunale
14	2,82	23,71		SP31 della Provincia di Bergamo
15	0,85	24,56	Cornalba	SP31 della Provincia di Bergamo
16	0,50	25,06		Via delle Sorgenti, Via Cardinale Cavagnis



Ricognizioni

Gli equipaggi iscritti effettueranno le ricognizioni del percorso come previsto dal Regolamento di gara nel rispetto delle norme del Codice della Strada, nei giorni e negli orari di seguito indicati.

Dette ricognizioni saranno controllate da Commissari di percorso incaricati dall'organizzazione e sulle vetture in uso agli equipaggi sarà anche installato un sistema tracking-GPS per ulteriore monitoraggio del rispetto delle norme e del numero di passaggi.

Piano delle ricognizioni

Mercoledì 17 Novembre	Prove Speciali		Orari
	8 - 10	<i>San Fermo</i>	09:00 > 17:30
	9 - 11	<i>Selvino</i>	09:30 > 17:30

Giovedì 18 Novembre	Prove Speciali		Orari
	1 - 3	<i>Gerosa</i>	07:15 > 12:30
	2 - 4	<i>Costa Valle Imagna</i>	07:30 > 13:00

Comune	Prova	Descrizione	km. Str.	Teorico	Passaggio
da Monza Autodromo al C. Val Brembilla - km. 59,94					
Monza	MB	TC0: Autodromo Nazionale Pits Line - Rally Start	0,00	6:15	0,00
		Area Autodromo, Parco di Monza, Porta San Giorgio	1,12		1,12
Biassono	MB	Porta San Giorgio, Via Regina Margherita	0,26		1,38
Villasanta	MB	Via F. Baracca, Viale della Vittoria, Via Tiziano Vecellio, SP7, SP45	2,33		3,71
Arcore	MB	SP45	1,07		4,78
Vimercate	MB	SP45, SP2, Via S. M. Molgora, SP200	4,01		8,79
Burago di Molgora	MB	SP200, Via Monte Grappa, SP215	1,35		10,14
Agrate Brianza	MB	SP215, Via Damiano Chiesa, Via Trivulzina	2,13		12,27
Cavenago di Brianza	MB	SP121, Via Roma, SP176	1,63		13,90
Cambiago	MI	SP176, Casello Autostrada A4 Cavenago - Cambiago	0,66		14,56
Cambiago	MI				
Cavenago di Brianza	MB				
Basiano	MI				
Trezzano Rosa	MI				
Grezzago	MI				
Trezzo sull'Adda	MI				
Capriate San Gervasio	BG	Autostrada A4 direzione Venezia	18,58		
Brembate	BG				
Filago	BG				
Osio Sotto	BG				
Osio Sopra	BG				
Dalmine	BG				
Dalmine	BG	Casello Autostrada A4 Dalmine, SS470dir	2,27		33,14
Treviolo	BG	SS470dir	2,12		35,41
Curno	BG	SS470dir	1,71		37,53
Mozzo	BG	SS470dir	1,94		39,24
Valbrembo	BG	SS470dir	1,73		41,18
Paladina	BG	SS470dir	1,18		42,91
Almè	BG	SS470dir	0,88		44,09
Villa d'Almè	BG	SS470dir, SS470	3,12		48,09
Sedrina	BG	SS470	3,18		51,27
Val Brembilla	BG	SP24	1,71		52,98
Ubiale Clanezzo	BG	SP24	0,31		53,29
Val Brembilla	BG	SP24, Via Roma, Via Libertà, SP24	6,65		59,94
		TC1: Val Brembilla - SP24		7:28	
SS1 - Gerosa 1 nel territorio dei Comuni di Val Brembilla e Belleo - km. 11,09					
Val Brembilla	BG	Stop SS1: SP17 - Loc. Madonna della Salute	0,44		0,44
					7:40

FORUM 8 ACI RALLY MONZA 2021

Tabella Stradario - Vers. 24/10/2021

Venerdi

19 Novembre

Comune	Descrizione	Profilo	Km. Str.	Teorico 1° Auto	Prof.	Teorico Puntaggio
--------	-------------	---------	----------	-----------------	-------	-------------------

da Stop SS1 a TC2 Sant'Omobono Terme - km. 14,96						
1	Val Brembilla	BG	SP17		0,02	0,46
2	Berbenno	BG	SP17, Via S. Antonio Abate, Via Resegone		3,74	4,20
3	Sant'Omobono Terme	BG	Via Clozzolo, Via G. Pascoli, SP14, SP21, Via A. Locatelli / SP20		6,79	10,99
4	Rota d'Imagna	BG	SP20 / Via Pratagone, Via Geltrude Comensoli, Via alle Fonti		3,28	14,27
5	Sant'Omobono Terme	BG	Via Pendezzo		0,69	14,96
6			TC2: Sant'Omobono Terme - Loc. Terme	8:13		
SS2 - Costa Valle Imagna 1 nel territorio dei Comuni di S. Omobono Terme, Costa Valle, Imagna, Roncola, Torre de' Busi - km. 22,17						
	Torre de' Busi	BG	Stop SS2: SP179, Via Matteotti, incrocio con Via Torre e Via Roma		0,43	0,43
da Stop SS2 a TC2A Regroup nel Comune di Val Brembilla - km. 32,15						
1	Torre de' Busi	BG	SP179 / Via Vittorio Veneto, Via Mazzini, Via Sonna, SP177		3,75	4,18
2	Caprino Bergamasco	BG	SP177 / Via Ca d'Olivi - Via Adolfo Biffi / SP177, Via Cava di Sopra / SP 342		3,16	7,34
3	Cisano Bergamasco	BG	SP342		0,78	8,12
4	Pontida	BG	SP342, Via Lecco / SP342		3,11	11,23
5	Palazzoago	BG	Via Briantea / SP342		1,80	13,03
6	Ambivere	BG	SP342, SP175		0,32	13,35
7	Mapello	BG	SP175		0,08	13,43
8	Palazzoago	BG	SP175		0,77	14,20
9	Barzana	BG	SP175		1,52	15,72
10	Almenno San Bartolomeo	BG	SP175, Via Caduti Forze dell'Ordine		1,78	17,50
11	Almenno San Salvatore	BG	Via Val San Martino, Via I Maggio, Via A. Gotti / SP14		1,87	19,37
12	Villa d'Almè	BG	SP14, Via Dante, SS470dir		1,40	20,77
13			Rifornimento vetture di Piloti Prioritari: Area dedicata in parcheggio struttura commerciale - SS470dir			
14	Sedrina	BG	SS470dir, SS470		2,68	23,45
15	Val Brembilla	BG	SS470		3,18	26,63
16	Ubiale Cianezzo	BG	SP24		1,71	28,34
17	Val Brembilla	BG	SP24		0,31	28,65
18			SP24, Via Roma, Via Libertà, Via Donizetti		3,37	32,02
19			TC2A: Val Brembilla - Area Mercato / parcheggio Fiera	9:27		
Regroup Val Brembilla c/o Area Mercato / parcheggio Fiera						
20				0:40		
21	Val Brembilla	BG	TC2B: Val Brembilla - Area Mercato / parcheggio Fiera	10:07		
22			Via Donizetti, Via Libertà, SP24		3,30	3,30
23			TC3: Val Brembilla - SP24	10:17		
SS3 - Gerosa 2 nel territorio dei Comuni di Val Brembilla e Blello - km. 11,09						
24	Val Brembilla	BG	Stop SS3: SP17 - Loc. Madonna della Salute		0,44	0,44
25			da Stop SS3 a TC Val Brembilla - km. 0,96			
26						

FORUM8 ACI RALLY MONZA 2021
Tabella Stradario - Vers. 24/10/2021

Venerdì
19 Novembre

Comune	Prox. Desig. Strada	1° auto	Km. Str.	Prof.	Teorico	
					1° auto	Parteggio
1	Val Brembilla	BG	SP17	0,02	0,46	10:30
2	Berbenno	BG	SP17, Via S. Antonio Abate, Via Resegone	3,74	4,20	10:38
3	Sant'Omobono Terme	BG	Via Clozzolo, Via G. Pascoli, SP14, SP21, Via A. Locatelli / SP20	6,79	10,99	10:53
4	Rota d'Imagna	BG	SP20 / Via Pratagone, Via Geltrude Comensoli, Via alle Fonti	3,28	14,27	11:00
5	Sant'Omobono Terme	BG	Via Penduzzo	0,69	14,96	11:02
		TC 4: Sant'Omobono Terme - Loc. Terme				
		11:02				
SS4: Costa Valle Imagna 2 nel territorio dei Comuni di S. Omobono Terme, Costa Valle Imagna, Roncola, Torre de' Busi - km. 22,17						
6	Torre de' Busi	BG	Stop SS4: SP179, Via Matteotti, incrocio con Via Torre e Via Roma	0,43	0,43	11:22
da Stop SS4 a TC4A Monza Autodromo - km. 35,36						
7	Torre de' Busi	BG	SP179 / Via Vittorio Veneto, Via Mazzini, Via Sonna, SP177	3,75	4,18	11:30
8	Caprino Bergamasco	BG	SP177 / Via Ca d'Olfi - Via Adolfo Biffi	3,37	7,55	11:37
9	Cisano Bergamasco	BG	SPexSS342, Via Quattro Novembre, Via Milano	2,82	10,37	11:42
10	Brivio	LC	SPexSS342, Via Como, Via Nazionale	3,41	13,78	11:49
11	Calco	LC	SPexSS342 e SP342, Via Nazionale	1,93	15,71	11:53
12	Merate	LC	SP342 / Via Statale	3,03	18,74	11:59
13	Cernusco Lombardone	LC	SP342dir / Via Spluga	1,48	20,22	12:02
14	Osnago	LC	SP342dir, Via J. Lennon, Via Milano	2,74	22,96	12:07
15	Lomagna	LC	SP342dir (Via Statale)	0,37	23,33	12:08
16	Usmate Velate	MB	SP342dir, SP58, Via Roma, Corso Italia	3,58	26,91	12:15
17	Arcore	MB	SP58, Via Gilera, Via Casati	3,45	30,36	12:22
18	Villasanta	MB	Via Tiziano Vecelio, Viale della Vittoria, Via F. Baracca	1,56	31,92	12:25
19	Biassono	MB	Via Regina Margherita, Porta San Giorgio	0,27	32,19	12:26
20	Monza	MB	Porta San Giorgio, Parco di Monza, Area Autodromo	3,17	35,36	12:32
		TC 4A: Technical Zone & Regroup IN - area Box Autodromo				
		12:32				

FORUM 8 ACI RALLY MONZA 2021
Tabella Stradario - Vers. 24/10/2021

Sabato
20 Novembre

H. Comune	Prov.	Descrizione	Km. Sez.	Prog.	Teorico	
					1° auto	Passaggio

da Monza Autodromo a TC8 Adrara San Rocco - km. 70,51

1	Monza	MB	TC7E: Autodromo Nazionale - Service Out, Refuel	6:10	0,00	0,00	6:10
2			Area Autodromo, Parco di Monza, Porta San Giorgio		1,39	1,39	6:11
3	Biassono	MB	Porta San Giorgio, Via Regina Margherita		0,26	1,65	6:12
4	Villasanta	MB	Via F. Baracca, Viale della Vittoria, Via Tiziano Vecello, SP7, SP45		2,36	4,01	6:14
5	Arcore	MB	SP45		1,07	5,08	6:16
6	Vimercate	MB	SP45, SP2, Via S.M. Molgora, SP200		4,02	9,10	6:21
7	Burago di Molgora	MB	SP200, Via Monte Grappa, SP215		1,39	10,49	6:22
8	Agrate Brianza	MB	SP215, Via Damiano Chiesa, Via Trivulzina		2,12	12,61	6:25
9	Cavenago di Brianza	MB	SP121, Via Roma, SP176		1,63	14,24	6:27
10	Cambiago	MI	SP176, Casello Autostrada A4 Cavenago - Cambiagio		0,66	14,90	6:28
	Cambiago	MI					
	Cavenago di Brianza	MB					
	Basiglio	MI					
	Trezzano Rosa	MI					
	Grezzago	MI					
	Trezzo sull'Adda	MI					
	Capriate San Gervasio	BG					
	Brembate	BG					
	Filago	BG					
	Osio Sotto	BG					
	Osio Sopra	BG					
	Dalmine	BG			38,05		
	Stezzano	BG					
	Bergamo	BG					
	Azzano San Paolo	BG					
	Orio al Serio	BG					
	Grassano	BG					
	Senate	BG					
	Bagnatica	BG					
	Costa di Mezzate	BG					
	Bolgare	BG					
	Chioduno	BG					
	Telgate	BG					
	Telgate	BG	Casello Autostrada A4 Grumello - Telgate, SP86		0,36	53,31	7:14
	Grumello del Monte	BG	Viale Lega Lombarda, SP91		2,72	56,03	7:17
	Castelli Calepio	BG	SP91 / Via dei Mille		4,28	60,31	7:22
	Credaro	BG	SP91		0,88	61,19	7:24

FORUM 8 ACI RALLY MONZA 2021

Tabella Stradario - Vers. 24/10/2021

Sabato

20 Novembre

Comune	Descrizione	Prov.	1° Auto		Prog.	Teoria	
			1° Auto	km. Sz.		Passaggio	Passaggio
BG	SP91, SP79	BG	2,56	63,75		7:27	
BG	SP79, Via Guglielmo Marconi, Via Madaschi, Via Longo, Via Cividini, Via Vecchi / SP79	BG	4,29	68,04		7:32	
BG	SP79	BG	2,25	70,29		7:35	
TC8: Adrara San Rocco - SP79							
SS8 - San Fermo 1 nel territorio dei Comuni di Adrara San Rocco, Adrara San Martino, Grono - km. 14,80							
BG	Stop SS8: SP79	BG	0,29	0,29		7:45	
da Stop SS8 a TC9 Nembro - km. 22,28							
BG	SP79	BG	1,40	1,69		7:53	
BG	SP79, SS42	BG	0,20	1,89		7:53	
BG	SS42 / Via Nazionale	BG	0,34	2,23		7:54	
BG	SS42	BG	1,31	3,54		7:56	
BG	SS42	BG	1,25	4,79		7:59	
BG	SS42	BG	1,02	5,81		8:01	
BG	SS42, SP65	BG	3,43	9,24		8:07	
BG	SP65	BG	2,24	11,48		8:11	
BG	SP65 / Via San Rocco	BG	1,07	12,55		8:13	
BG	Via Collina Alta, Via Valle Gavarina	BG	2,79	15,34		8:19	
BG	Via Gavarno, Via E. Fermi / SP65, Via G. Marconi, Piazza Umberto I, Via Vittoria / SP36	BG	6,94	22,28		8:32	
TC9: Nembro - SP36							
SS9 - Selvino 1 nel territorio dei Comuni di Nembro, Selvino, Algua, Zogno, Costa Serina, Cornalba - km. 25,06							
BG	Stop SS9: Loc. Passoni	BG	0,32	0,32		8:45	
da Stop SS9 a TC9A Regroup nel Comune di Adrara San Martino - km. 58,91							
BG	Via dei Ciliegi	BG	0,55	0,87		8:56	
BG	Via Erolo, attraversamento frazione Bagnella, Via Divisione Julia	BG	1,87	2,74		8:59	
BG	SP27	BG	0,59	3,33		8:59	
BG	SP27	BG	1,86	5,19		9:02	
BG	SP27	BG	0,45	5,64		9:03	
BG	SP27	BG	3,62	9,26		9:08	
BG	SP27, SS470 attraversamento Zogno Via Battisti, Via Locatelli, Via Grotta d. Meraviglie	BG	6,03	15,29		9:17	
BG	SS470	BG	3,15	18,44		9:22	
BG	SS470	BG	2,88	21,32		9:26	
BG	SS470	BG	1,44	22,76		9:28	
BG	SS470	BG	1,39	24,15		9:30	
BG	SS470	BG	1,81	25,96		9:33	
BG	SS470	BG	4,10	30,06		9:39	
SS470 / Circonvallazione Piorzano / delle Valli, SS42 / Via Borgo Palazzo							
Rifornimento vetture di Piloti Prioritari: Area dedicata in Area Servizio Ekomobil - SS470 / Circ. delle Valli							
BG	SS470 / Circonvallazione delle Valli, raccordo Autostrada, Casello Autostrada A4 di Bergamo	BG	3,54	33,60		9:49	

FORUM8 ACI RALLY MONZA 2021
Tabella Stradario - Vers. 24/10/2021

Sabato

20 Novembre

N°	Comune	Prov.	Descrizione	Teorico		Prog.	Passaggio
				1° auto	Em.St.		
1	Bergamo	BG					
2	Azzano San Paolo	BG					
3	Orio al Serio	BG					
4	Grassano	BG					
5	Seriate	BG					
6	Bagnatica	BG					
7	Costa di Mezzate	BG					
8	Bolgare	BG					
9	Chiusduno	BG					
10	Telgate	BG					
11	Telgate	BG				49,61	10:13
12	Grumello del Monte	BG	Casello Autostrada A4 Grumello - Telgate, SP86		0,36	49,97	10:13
13	Castelli Caleoppio	BG	Viale Lega Lombarda, SP91		2,72	52,69	10:17
14	Credaro	BG	SP91 / Via dei Mille		4,28	56,97	10:23
15	Villongo	BG	SP91		0,88	57,85	10:25
16	Adrara San Martino	BG	SP91, SP79		2,56	60,41	10:29
17		BG	SP79, Via Guglielmo Marconi		2,44	62,85	10:32
18		BG	TC9A: parcheggio Parco delle Rimenbranze	10:32			
19		BG	Regroup Adrara San Martino parcheggio Parco delle Rimenbranze - Via G. Marconi / SP79	0:20			
20	Adrara San Martino	BG	TC9B: parcheggio Parco delle Rimenbranze	10:52			10:52
21		BG	Via Madaschi, Via Longo, Via Civadini, Via Vecchi / SP79		1,94	1,94	10:58
22	Adrara San Rocco	BG	SP79		2,25	4,19	11:05
23		BG	TC10: Adrara San Rocco - SP79	11:05			
24		BG	SS10 - San Fermo 2 nel territorio dei Comuni di Adrara San Rocco, Adrara San Martino, Grone, - km. 14,80	11:08			
25	Grone	BG	Stop SS10: SP79		0,29	0,29	11:20
26		BG	da Stop SS10 a TC11 Nembro - km. 22,28				
27	Grone	BG	SP79		1,40	1,69	11:23
28	Berzo San Fermo	BG	SP79, SS42		0,20	1,89	11:23
29	Vigano San Martino	BG	SS42 / Via Nazionale		0,34	2,23	11:24
30	Borgo di Terzo	BG	SS42		1,31	3,54	11:26
31	Luzzana	BG	SS42		1,25	4,79	11:29
32	Entratico	BG	SS42		1,02	5,81	11:31
33	Trescore Balneario	BG	SS42, SP65		3,43	9,24	11:37
34	Cenate Sopra	BG	SP65		2,24	11,48	11:41
35	Cenate Sotto	BG	SP65 / Via San Rocco		1,07	12,55	11:43
36	Scanzorosciate	BG	Via Collina Alta, Via Valle Gavarina		2,79	15,34	11:49
37	Nembro	BG	Via Gavarno, Via E. Fermi / SP65, Via G. Marconi, Piazza Umberto I, Via Vittoria / SP36		6,94	22,28	12:02
38		BG	TC11: Nembro - SP36	12:02			

Comune	Prax	Descrizione	1° AUTO	Km. Srt.	PROF.	Teorico	Pratichino
SS11 - Selvino 2 nel territorio dei Comuni di Nembro, Selvino, Alghia, Zogno, Costa Serina, Cornalba - Km. 25,06							
Cornalba	BG	Stop SS11: Loc. Passoni		0,32	0,32		12:26
da Stop SS11 a Villa Monza Anni d'arrivo: Km. 68,63							
Cornalba	BG	Via dei Ciliegi		0,55	0,87		12:28
Serina	BG	Via Erolo, attraversamento frazione Bagnella, Via Divisione Julia		1,87	2,74		12:29
Alghia	BG	SP27		0,59	3,33		12:32
Costa Serina	BG	SP27		1,86	5,19		12:32
Alghia	BG	SP27		0,45	5,64		12:38
Bracca	BG	SP27		3,62	9,26		12:46
Zogno	BG	SP27, SS470 attraversamento Zogno Via Battisti, Via Locatelli, Via Grotta d. Meraviglie		6,03	15,29		12:51
Sedrina	BG	SS470		3,15	18,44		12:55
Villa d'Almé	BG	SS470, SS470dir		3,11	21,55		12:56
Almé	BG	SS470dir		0,89	22,44		12:58
Paladina	BG	SS470dir		1,19	23,63		13:00
Valbrembo	BG	SS470dir		1,65	25,28		13:03
Mozzo	BG	SS470dir		1,93	27,21		13:05
Curmo	BG	SS470dir		1,68	28,89		13:08
Treviolo	BG	SS470dir		2,15	31,04		13:11
Dalmine	BG	SS470dir, Casello Autostrada A4 Dalmine		2,22	33,26		
Dalmine	BG						
Osio Sopra	BG						
Osio Sotto	BG						
Filago	BG						
Brembate	BG						
Capriate San Gervasio	BG						
Trezzo sull'Adda	MI	Autostrada A4 direzione Milano		18,57			
Grezzago	MI						
Trezzano Rosa	MI						
Basiglio	MI						
Cambiago	MI						
Cavenago di Brianza	MI						
Cambiago	MI	Casello Autostrada A4 Cavenago - Cambiagio, SP176		0,54	52,37		13:38
Cavenago di Brianza	MI	SP176, Via Roma, SP121		1,70	54,07		13:41
Agrate Brianza	MI	Via Trivulzina, Via Damiano Chiesa, SP215		2,05	56,12		13:44
Burago di Molgora	MI	SP215, Via Monte Grappa, SP200		1,41	57,53		13:46
Vimercate	MI	SP200, Via S. M. Molgora, SP45		4,06	61,59		13:51
Arcore	MI	SP45		1,04	62,63		13:53
Villasanta	MI	SP45, SP7, Via Tiziano Vecelio, Viale della Vittoria, Via F. Baracca		2,56	65,19		13:57

FORUM 8 ACI RALLY MONZA 2021

Tabella Stradario - Vers. 24/10/2021

Sabato

20 Novembre

Comune	Prov.	Descrizione	1° Auto	km. Sez.	Prog.	Tecnico	Passaggio
Biassono	MB	Via Regina Margherita, Porta San Giorgio		0,27	65,46		13:57
Monza	MB	Porta San Giorgio, Parco di Monza, Area Autodromo		3,17	68,63		14:01
		TC 11A: Technical Zone & Regroup IN - area Box Autodromo	14:01				